

Factura Pequeño Contribuyente

LUIS FERNANDO, OROXÓN SANDOVAL

Nit Emisor: 12113034

FERNANDO OROXON

35 CALLE 7-32 COLONIA LAS CHARCAS, zona 11, Guatemala,
GUATEMALA

NIT Receptor: 3440958

Nombre Receptor: INSTITUTO GEOGRAFICO NACIONAL, INGENIERO
ALFREDO OBIOLS GOMEZ

Dirección comprador: AVENIDA LAS AMERICAS 5-76 ZONA 13, -CIUDAD
DEGUATEMALA

NÚMERO DE AUTORIZACIÓN:

4E8542A7-D317-4A97-82DB-9A7CC46D3967

Serie: 4E8542A7 Número de DTE: 3541518999

Numero Acceso:

Fecha y hora de emisión: 31-ago-2024 14:39:13

Fecha y hora de certificación: 05-ago-2024 14:39:13

#No	B/S	Cantidad	Descripción	Precio/Valor unitario (Q)	Descuentos (Q)	Otros Descuentos(Q)	Total (Q)	Impuestos
1	Servicio	1	Pago de honorarios por servicios técnicos prestados al Instituto Geográfico Nacional, Ingeniero Alfredo Obiols Gómez del Ministerio de Agricultura, Ganadería y Alimentación, durante el período correspondiente del 01 de agosto de 2024 al 31 de agosto de 2024, según Contrato Administrativo número 2024-202-1-3-8, Acuerdo Ministerial de Aprobación número RH-029-202-1-2024	7,500.00	0.00	0.00	7,500.00	
TOTALES:					0.00	0.00	7,500.00	


CANCELADO

* No genera derecho a crédito fiscal

Datos del certificador

Superintendencia de Administración Tributaria NIT: 16693949

Razón: que se registra para hacer constar que la factura que precede, Serie: 4E8542A7 Número de DTE: 3541518999 de fecha 31 de agosto de 2024, emitida por Luis Fernando Oroxón Sandoval, ampara el pago por servicios técnicos correspondiente al mes de agosto del 2024, según Contrato Administrativo número 2024-202-1-3-8 y Acuerdo Ministerial de Aprobación número RH-029-202-1-2024, Conste. Guatemala, 31 de agosto de 2024.

(f) 
Luis Fernando Oroxón Sandoval
DPI: 1674 569540101

Vo.Bo.

Ing. Agr. Daunno Walther Chew Dávila
Director
Instituto Geográfico Nacional -IGN-



(f) 
Firma y sello del Responsable de la
Verificación de los Servicios Contratados

Ing. Oscar Cruz Ramos
Jefe de la División de Geodesia
Instituto Geográfico Nacional



"Contribuyendo por el país que todos queremos"

		Identificador Documento del Verificador Integrado No: 1722891343683	Fecha de Generación: Aug 5, 2024, 2:55 PM
Detalle de Documentos			
Tipo Documento:	FEL		
Fecha Emisión:	31/08/2024 14:39:13		
Emisor:	12113034		
Agente de Retención:	No es agente de retención.		
Establecimiento:	FERNANDO OROXON		
Receptor:	3440958-INSTITUTO GEOGRAFICO NACIONAL, INGENIERO ALFREDO OBIOLS GOMEZ		
Monto Total:	GTQ GTQ 7500.000000		
No. de Acceso:	0		
Autorización:	4E8542A7-D317-4A97-82DB-9A7CC46D3967		
Serie:	4E8542A7		
Número del DTE:	3541518999		
Acuse de recibido:	FCID202420240805T14:39:1406:004E8542A7D3174A9782DB9A7CC46D3967		
Fecha de la consulta:	05/08/2024 14:55:24		
Estado:	Activo		



SITUACIÓN DEL CONTRIBUYENTE:

NO PRESENTA INCUMPLIMIENTOS

Al 05/08/2024 02:55:45



CONTRIBUYENTE Y/O EMISOR	
NIT	12113034
NOMBRE	LUIS FERNANDO, OROXÓN SANDOVAL
RESUMEN	
TIPO DE INCUMPLIMIENTO	
¡FELICITACIONES! NO PRESENTA INCUMPLIMIENTOS TRIBUTARIOS	
El no presentar incumplimientos, no garantiza que el contribuyente pueda obtener la "Solvencia Fiscal", ya que el proceso de emisión de la misma, considera otras obligaciones no incluidas en el Verificador Integrado.	

Para actualizar tus Datos de RTU, así como verificar el detalle de las declaraciones presentadas puedes hacerlo en Agencia Virtual ingresando Usuario y Contraseña, si aún no tienes tu contraseña, ingresa a <https://portal.sat.gob.gt/portal/> selecciona Agencia Virtual en la opción "Solicitar Usuario", luego preséntate a una Agencia u Oficina Tributaria o llama al Contac Center de la SAT, teléfono 1550.



Verifique la validez de la presente consulta

INFORME MENSUAL DE ACTIVIDADES REALIZADAS

No. Contrato Administrativo		2024-202-1-3-8
No. de Acuerdo Ministerial de Aprobación de contrato		RH-029-202-1-2024
Tipo de Servicios		Técnicos
Nombres y Apellidos de la persona contratista.		Luis Fernando Oroxón Sandoval
Plazo de contratación	Del:03-01-2024	Al:31-08-2024
Período de este Informe:	Del:01-08-2024	Al:31-08-2024
Monto a Pagar: Siete mil quinientos Quetzales		Q.7,500.00
Prestados en:		Instituto Geográfico Nacional, Ingeniero Alfredo Obiols Gómez

Señor Ministro de Agricultura, Ganadería y Alimentación:

A continuación, se detallan las actividades y avances gestionados durante el período de la contratación:


Descripción de Actividades según TDR	Informe de Actividades Realizadas	Avance	
		Cuantitativo	Cualitativo
1) Servicios técnicos para colaborar en la verificación, corrección y emisión de datos de las libretas de nivelación de la línea de primer orden de la Red de Control Geodésico Vertical, y en la elaboración de hojas electrónicas del abstracto de nivelación	Colaboré con servicios técnicos en el cálculo de la libreta de nivelación de la Línea de 1er, orden "C", Del BM C – 90C al BM C – 86B.	20 %	En proceso.
2) Servicios técnicos para colaborar en la digitalización de abstractos de Líneas de nivelación antiguas que se encuentren en formato análogo.	Colaboré con servicios técnicos en la digitalización del Abstracto de Nivelación de la Línea "LP". Del BM LP – 41 al BM LP – 50, año 1997, los cuales están en el	50%	Finalizado

	todos en la costa del Océano Pacífico.		
3) Servicios técnicos para colaborar en los cálculos de Control Horizontal Geodésico	Colaboré con servicios técnicos en el cálculo de las transformaciones y se llevó a cabo el ploteo requerido dando así el servicio solicitado	100%	Finalizado
4) Servicios técnicos para colaborar en el mantenimiento del archivo técnico de la División de Geodesia	Colaboré con servicios técnicos en la presentación y archivo de los resultados de los trabajos geodésicos llevados a cabo por personal del IGN	100%	Finalizado
5) Otras actividades relacionadas con el servicio contratado o que le sean asignados por la autoridad superior	Colaboré con servicios técnicos en la elaboración actualizada de fichas de descripción de 20 BM's de las Líneas de Nivelación de 1er. orden, según solicitudes	100%	Finalizado
	Colaboré con servicios técnicos en la elaboración actualizada de la presentación del manejo del software TBC y en la elaboración de un video.	100%	Finalizado
	Colaboré con servicios técnicos en la elaboración actualizada de fichas de descripción de 4 vértices geodésicos actualizados.	100%	Finalizado
	Colaboré con servicios técnicos proporcionando fichas análogas para su digitalización, de la Línea de Nivelación de 3er. orden, "4C", del 4C - 1 al 4C -10.	100%	Finalizado.
	Colaboré con servicios técnicos en la atención a requerimientos de personas individuales sobre BM's o Vértices Geodésicos	100%	Finalizado

	Colaboré con servicios técnicos en la participación de las sesiones en el programa de las Naciones Unidas Programa de Alianza de Datos de los ODS-Plan de Acción a Nivel de País, organizado por la visita al país del Señor John Kedar.	60%	En Proceso
--	--	-----	------------

El presente informe describe lo actuado por el suscrito en cumplimiento a las actividades desarrolladas durante el período de la contratación, y acorde a los términos de referencia de la misma.

Atentamente,

(f) 

Luis Fernando Oroxón Sandoval
DPI: 1674 56954 0101
Celular: 4143 8223

Se hace constar que las actividades descritas en este informe responden a lo estipulado en el contrato administrativo y sus respectivos términos de referencia, y se encuentran recibidos de conformidad, por lo que autorizo a quién corresponda, para que procedan al trámite de pago de los honorarios correspondientes,

(f) 
Firma y sello del Responsable de la
Verificación de los Servicios Contratados



Ing. Oscar Cruz Ramos
Jefe de la División de Geodesia
Instituto Geográfico Nacional

Vo,Bo. 

Ing. Agr. Daunno Walther Chew Dávila
Director
Instituto Geográfico Nacional -IGN-

INFORME FINAL DE ACTIVIDADES REALIZADAS

No. Contrato Administrativo		2024-202-1-3-8
No. de Acuerdo Ministerial de Aprobación de contrato		RH-029-202-1-2024
Tipo de Servicios		Técnicos
Nombres y Apellidos de la persona contratista.		Luis Fernando Oroxón Sandoval
Plazo de contratación	Del:03-01-2024	Al:31-08-2024
Periodo de este Informe:	Del:03-01-2024	Al:31-08-2024
Monto a Pagar: Cincuenta y nueve mil quinientos dieciseis quetzales con trece centavos		Q. 59,516.13
Prestados en:		Instituto Geográfico Nacional, Ingeniero Alfredo Obiols Gómez

Señor Ministro de Agricultura, Ganadería y Alimentación:

A continuación, se detallan las actividades y avances gestionados durante el periodo de la contratación:

Descripción de Actividades según TDR	Informe de Actividades Realizadas	Avance	
		Cuantitativo	Cualitativo
1) Servicios técnicos para colaborar en la verificación, corrección y emisión de datos de las libretas de nivelación de la línea de primer orden de la Red de Control Geodésico Vertical, y en la elaboración de hojas electrónicas del abstracto de nivelación	Colaboré con servicios técnicos en el cálculo de la libreta de nivelación de la Línea de 1er, orden "C", Del BM C – 116A al BM C – 86B.	40 %	En proceso
	Colaboré con servicios técnicos en la elaboración del Abstracto de Nivelación de 1er. Orden de la línea "C", del BM C – 116C al BM C – 86B,	30 %	En proceso
2) Servicios técnicos para colaborar en la digitalización de abstractos de Líneas de nivelación antiguas que se encuentren en formato análogo.	Colaboré con servicios técnicos en la digitalización del Abstracto de Nivelación de la Línea "LN". Del BM LN – 40A T al BM LN– 53A	100%	Finalizado
	Colaboré con servicios técnicos en la digitalización del Abstracto de Nivelación de la Línea "LP". Del BM LP – 1 al BM LP– 50.	100%	Finalizado

3) Servicios técnicos para colaborar en los cálculos de Control Horizontal Geodésico	Colaboré con servicios técnicos en el post proceso de dos puntos geodésicos que son parte del Proyecto de Rosul-El Frutal ubicado en el municipio de Villa Nueva Atilán, departamento Guatemala	100%	Finalizado
	Colaboré con servicios técnicos en el post proceso de dos puntos geodésicos que son parte del Proyecto de Hacienda Las Flores, ubicado en el municipio de Villa Nueva, departamento Guatemala.	100%	Finalizado
	Colaboré con servicios técnicos en el post proceso de dos puntos geodésicos que son parte del Proyecto de la Colonia Vientos del Valle, ubicado en la zona 12 de la ciudad de Guatemala	100%	Finalizado
	Colaboré con servicios técnicos en el post proceso de dos puntos geodésicos que son parte del Proyecto de la Inmobiliaria AEP. Zona 13 de la ciudad de Guatemala.	100%	Finalizado
	Colaboré con servicios técnicos en el post proceso de dos puntos de un trabajo para el MP.	100%	Finalizado
	Colaboré con servicios técnicos en el post proceso de tres vértices del volcán de Pacaya.	100%	Finalizado
	Colaboré con servicios técnicos en el post proceso de dos puntos de un trabajo para la UBA, dependencia del MAGA.	100%	Finalizado

	Colaboré con servicios técnicos en el post proceso de los vértices CCC-43. Cuilco 1, La Mesilla y Nentón	100%	Finalizado
	Colaboré con servicios técnicos en el cálculo de las transformaciones y se llevó a cabo el ploteo requerido dando así el servicio solicitado	100%	Finalizado
4) Servicios técnicos para colaborar en el mantenimiento del archivo técnico de la División de Geodesia	Colaboré con servicios técnicos en la presentación y archivo de los resultados de los trabajos geodésicos llevados a cabo por personal del IGN	100%	Finalizado
5) Otras actividades relacionadas con el servicio contratado o que le sean asignados por la autoridad superior	Colaboré con servicios técnicos en la elaboración actualizada de fichas de descripción de 130 BM's de las Líneas de Nivelación de 1er. orden, según solicitudes	100%	Finalizado
	Colaboré con servicios técnicos en la elaboración actualizada de una guía kilométrica del país	100%	Finalizado
	Colaboré con servicios técnicos en las actividades técnicas de la elaboración del programa e actividades de la división basado en el POA de la división	100%	Finalizado
	Colaboré con servicios técnicos en la elaboración actualizada de fichas de descripción de 15 BM's de las Líneas de Nivelación de 3er. orden, según solicitudes	100%	Finalizado
	Colaboré con servicios técnicos en la revisión del Manual de Normas y Procedimientos del Instituto Geográfico Nacional -IGN-	100%	Finalizado

	Colaboré con servicios técnicos en la revisión de las fichas digitales de las Líneas de Nivelación de 3er, orden, "CA", del CA - 1 al CA -26	100%	Finalizado
	Colabore con servicios técnicos en la elaboración de una presentación sobre la actualización de la línea ciudad.	100%	Finalizado
	Colaboré con servicios técnicos proporcionando fichas análogas para su digitalización, de la Línea de Nivelación de 3er, orden, "4C", del 4C - 1 al 4C -10	100%	Finalizado
	Colaboré con servicios técnicos proporcionando fichas análogas para su digitalización, de la Línea de Nivelación de 3er, orden, "C1-1", del C1-1 - 1 al C1-1 -13.	100%	Finalizado
	Colaboré con servicios técnicos en la elaboración actualizada de la presentación del manejo del software TBC y en la elaboración de un video	100%	Finalizado
	Colaboré con servicios técnicos en la elaboración actualizada de fichas de descripción de 12 vértices geodésicos actualizados.	100%	Finalizado
	Colaboré con servicios técnicos proporcionando fichas análogas para su digitalización, de la Línea de Nivelación de 3er, orden, "4C", del 4C - 1 al 4C -10.	100%	Finalizado.
	Colaboré con servicios técnicos en la atención a requerimientos de personas individuales sobre BM's o Vértices Geodésicos	100%	Finalizado

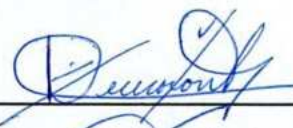
	Colaboré con servicios técnicos en la participación de las sesiones en el programa de las Naciones Unidas Programa de Alianza de Datos de los ODS-Plan de Acción a Nivel de País	100%	Finalizado
--	--	------	------------

Resultado de la presentación de los servicios

Ingresaron libretas de nivelación para su revisión y calculo, dando el resultado los datos ya compilados para la elaboración de los Abstractos de Nivelación de la línea trabajada.
Ingresaron los archivos de los GPS y las hojas de registro para hacer el post proceso respectivo, los resultados se notifican al Jefe de la División mediante un oficio.
Se recibe el formulario conteniendo la solicitud, BM o Vértice geodésico, se localiza el más cercano y se imprime en el formato oficial, si no está hecho se debe de hacer.

El presente informe describe lo actuado por el suscrito en cumplimiento a las actividades desarrolladas durante el período de la contratación, y acorde a los términos de referencia de la misma.

Atentamente,

(f) 

Luis Fernando Oroxón Sandoval

DPI: 1674 56954 0101

Celular: 4143 8223

Se hace constar que las actividades descritas en este informe responden a lo estipulado en el contrato administrativo y sus respectivos términos de referencia, y se encuentran recibidos de conformidad, por lo que autorizo a quien corresponda, para que procedan al trámite de pago de los honorarios correspondientes,

(f) 
Firma y sello del Responsable de la
Verificación de los Servicios Contratados



Ing. Oscar Cruz Ramos
Jefe de la División de Geodesia
Instituto Geográfico Nacional

Vo,Bo. 



Ing. Agr. Daunno Walther Chew Dávila
Director
Instituto Geográfico Nacional -IGN-